

Согласовано:

Начальник отдела культуры

В.Ю. Марковская




Утверждаю:

Директор МАУК «ЦКР»

Ю.А. Терещенко



**Ситуационный план на размещения сезонных, нестационарных парковых объектов (торговые объекты, аттракционы - парк им. Персиянова**



Парк им. П.А. Персиянова в городе Соль-Илецк принадлежащий на праве оперативного управления муниципальному автономному учреждению культуры «Центр культурного развития» муниципального образования Соль-Илецкий городской округ».

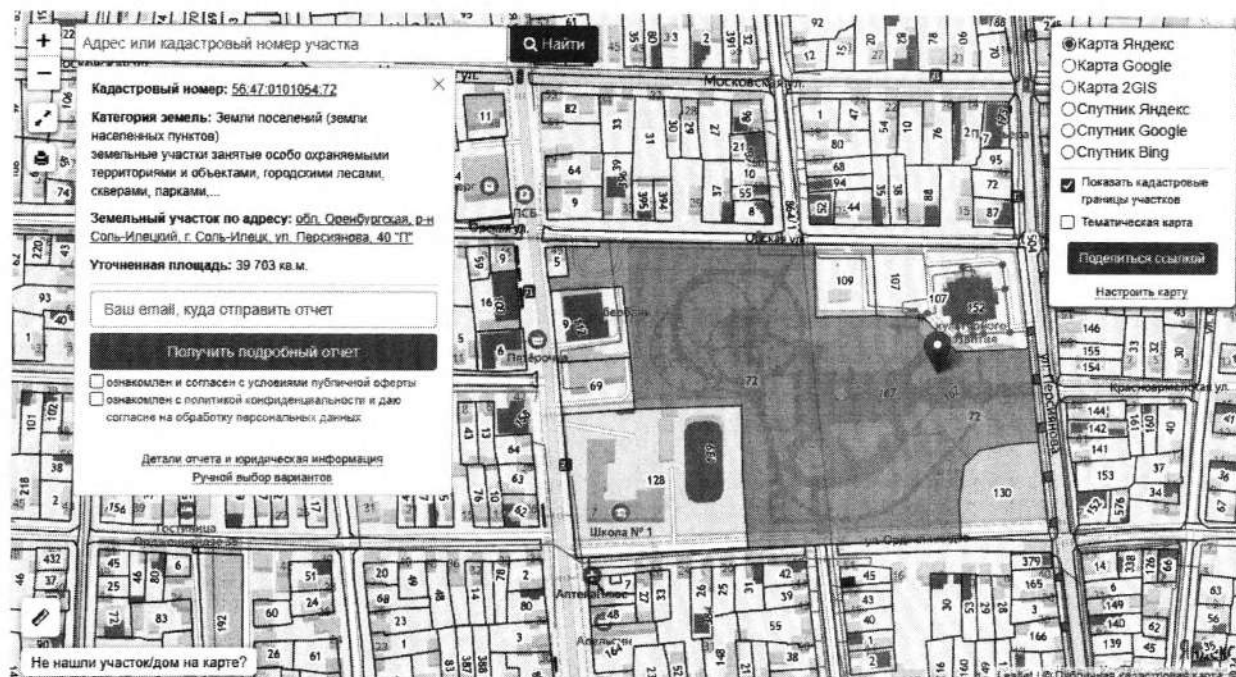
**Кадастровый номер:** 56:47:0101054:72

**Земельный участок по адресу:** обл. Оренбургская, р-н Соль-Илецкий, г. Соль-Илецк, ул. Персиянова, 40 "П"

**Уточненная площадь:** 39 703 кв.м. является центром притяжения жителей города Соль-Илецк, а также гостей города в летний период. В парке проводятся социально значимые мероприятия: День города, фестиваль арбуза, день молодежи и многое другое. Полезная площадь под размещение нестационарных парковых объектов составляет: 11936,79 кв.м

Публичная кадастровая карта России на 23.10.2023

Подсказка: Кликните на карте на любой участок или дом, чтобы проверить права собственности и обременения.



Нестационарный парковый объект (далее НПО) - парковый объект, не относящийся к объектам капитального строительства и не являющийся объектом недвижимости, представляющий собой сооружение или конструкцию, не связанную прочно с земельным участком вне зависимости от наличия или отсутствия подключения (технологического присоединения) к сетям инженерно-технического обеспечения, в том числе нестационарные торговые объекты, передвижное сооружение (передвижные средства развозной и разносной уличной торговли, пункты проката спортивного инвентаря, аттракционы, луна-парки и так далее)


Концепция парка – единое пространство для отдыха и развлечения, украшенное световыми фигурами, современными аттракционами и лотками для розничной торговли.

Обязательные условия к владельцам нестационарных парковых объектов

1. Уборка прилегающей территории, покос травы, оплата электроэнергии.
2. Внешний вид аттракционов должна соответствовать концепции парка (светодиодная подсветка, эстетичный вид аттракциона и лотков с розничной торговлей)

## Локальное местоположения объекта № 1

Объект находится на первой входной группе со стороны ул. Персиянова



**Рекомендовано:** установка павильона игровых автоматов, призовых аттракционов




**Измерить расстояние**

Продлите траекторию, нажимая на карту

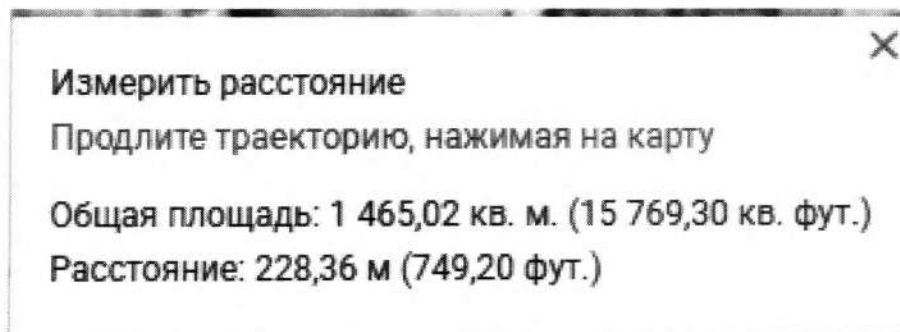
Общая площадь: 897,84 кв. м. (9 664,26 кв. фут.)

Расстояние: 126,78 м (415,93 фут.)


## Локальное местоположения объекта №2



**Рекомендовано:** лотки для розничной торговли, башня свободного падения, семейная катальная гора, игровые павильоны, призовые аттракционы



### Локальное местоположения объекта №3



Рекомендовано: лотки для розничной торговли


Измерить расстояние

Продлите траекторию, нажимая на карту

Общая площадь: 157,61 кв. м. (1 696,46 кв. фут.)

Расстояние: 50,43 м (165,45 фут.)

## Локальное местоположения объекта № 4



**Рекомендовано:** павильон игровых автоматов, призовых аттракционов, башня свободного падения, кинотеатр XD, карусель,

✕


**Измерить расстояние**

Продлите траекторию, нажимая на карту

**Общая площадь: 1 172,84 кв. м. (12 624,34 кв. фут.)**

**Расстояние: 178,45 м (585,47 фут.)**

## Локальное местоположения объекта № 5



Рекомендовано: лотки для розничной торговли



Измерить расстояние


Продлите траекторию, нажимая на карту

Общая площадь: 75,70 кв. м. (814,81 кв. фут.)

Расстояние: 40,01 м (131,28 фут.)

---

## Локальное местоположения объекта № 6



**Рекомендовано:** лотки для розничной торговли

Измерить расстояние


Продлите траекторию, нажимая на карту

Общая площадь: 77,20 кв. м. (830,92 кв. фут.)

Расстояние: 45,28 м (148,56 фут.)



## Локальное местоположения объекта № 7



Рекомендовано: автотролль


Измерить расстояние

Продлите траекторию, нажимая на карту

Общая площадь: 672,72 кв. м. (7 241,07 кв. фут.)

Расстояние: 130,66 м (428,68 фут.)

## Локальное местоположения объекта № 8



**Рекомендовано:** лотки для розничной торговли, призовые аттракционы


Измерить расстояние

Продлите траекторию, нажимая на карту

Общая площадь: 162,01 кв. м. (1 743,88 кв. фут.)

Расстояние: 64,72 м (212,35 фут.)

## Локальное местоположения объекта № 9



**Рекомендовано:** карусель детская, карусель карнавальная


Измерить расстояние

Продлите траекторию, нажимая на карту

Общая площадь: 545,55 кв. м. (5 872,27 кв. фут.)

Расстояние: 93,18 м (305,70 фут.)

## Локальное местоположения объекта № 10



**Рекомендовано:** карусель детская, карусель карнавальная

✕


**Измерить расстояние**

Продлите траекторию, нажимая на карту

**Общая площадь: 257,21 кв. м. (2 768,56 кв. фут.)**

**Расстояние: 70,37 м (230,86 фут.)**

## Локальное местоположения объекта № 11



**Рекомендовано:** игры квесты, открытые музеи и выставки

Измерить расстояние


Продлите траекторию, нажимая на карту

Общая площадь: 2 106,07 кв. м. (22 669,59 кв. фут.)

Расстояние: 220,88 м (724,66 фут.)

**Примечание:** полезная площадь составляет - 928,73 м<sup>2</sup>

## Локальное местоположения объекта № 12



**Рекомендовано:** лотки для розничной торговли, призовые аттракционы

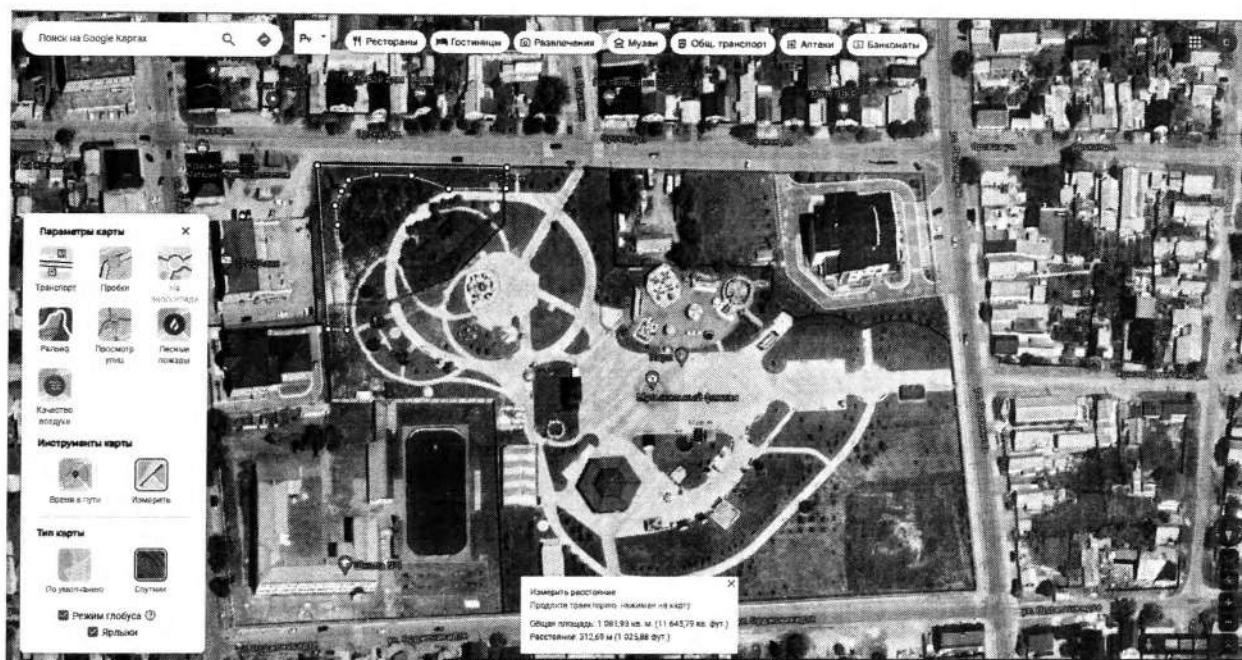
Измерить расстояние

Продлите траекторию, нажимая на карту

Общая площадь: 281,47 кв. м. (3 029,71 кв. фут.)

Расстояние: 67,79 м (222,39 фут.)

## Локальное местоположения объекта № 13



**Рекомендовано:** игры квесты, открытые музеи и выставки, железная дорога, минипоезд

Измерить расстояние

Продлите траекторию, нажимая на карту

Общая площадь: 1 081,93 кв. м. (11 645,79 кв. фут.)

Расстояние: 312,69 м (1 025,88 фут.)

---

## Локальное местоположения объекта № 14



**Рекомендовано:** карусель детская, карусель карнавальная, лунапарк, комнаты смеха, страха, батут



**Измерить расстояние**


Продлите траекторию, нажимая на карту

Общая площадь: 2 445,25 кв. м. (26 320,49 кв. фут.)

Расстояние: 215,12 м (705,78 фут.)



## Локальное местоположения объекта № 15



**Рекомендовано:** призовые аттракционы, батут, лотки для розничной торговли

Измерить расстояние

Продлите траекторию, нажимая на карту

Общая площадь: 538,37 кв. м. (5 794,92 кв. фут.)

Расстояние: 94,40 м (309,70 фут.)